





















LEGENDE

- | | | |
|----|---|--|
| 1 |  | Limites du secteur sauvegardé |
| 2 |  | Limites des zones |
| 3 |  | Immeubles protégés par la législation sur les monuments historiques |
| 4 |  | Façade, fragments protégés par la législation sur les monuments historiques |
| 5 |  | Immeuble ou partie d'immeuble à conserver dont la démolition, l'enlèvement, la modification ou l'altération sont interdits |
| 5b |  | Immeuble ou partie d'immeuble à conserver dont la démolition ou l'altération sont interdits |
| 6 |  | Immeuble non protégé, pouvant être conservé, amélioré ou remplacé |
| 7 |  | Immeuble ou partie d'immeuble dont la démolition ou la modification pourra être imposée à l'occasion d'opérations d'aménagement publiques ou privées |
| 8 |  | Emprise de construction imposée |
| 9 |  | Superposition des dispositions 7 et 8 |
| 10 |  | Sous-secteur d'aménagement d'ensemble |
| 11 |  | Espace soumis à prescription particulière :
D dalles - P pavage - J jardins |
| 12 |  | Espace boisé classé à conserver ou à créer |
| 13 |  | Plantations à réaliser |
| 14 |  | Emplacement réservé pour voie, passage ou ouvrage public, installation d'intérêt général ou espace vert |
| 15 |  | Superposition des dispositions 8 (emprise de construction imposée) et 14 (emplacement réservé) |
| 16 |  | Alignement nouveau |
| 17 |  | Modification - Ecrêtement |
| 18 |  | Règle architecturale figurant au règlement |
| 19 |  | Marge de reculement |
| 20 |  | Passage public ou privé ouvert au public |